

HOTĂRÂRE

privind completarea Inventarului bunurilor care alcătuiesc domeniul privat al Municipiului Târgu Jiu

Consiliul Local al Municipiului Târgu Jiu, județul Gorj;

Având în vedere:

- adresa nr. 1408/21.02.2020 a Direcției Publice de Patrimoniu Târgu Jiu, înregistrată la Primăria Municipiului Târgu Jiu cu nr. 8548/21.02.2020;
- adresa nr. 1320/18.02.2020 a domnului Gegau Sorin, inginer geodez;
- planul de amplasament și delimitare a imobilului în suprafață de 5 mp., din data de 26.01.2020;
- planul de amplasament și delimitare a bunului imobil cu suprafața de 328 mp., din data de 20.08.2003;
- otofotoplanul pentru suprafața de 280 mp.;
- ortofotoplanul pentru suprafața de 1.085 mp.;
- adresa nr. 8448/20.02.2020 a Serviciului Agricol-Cadastru, înregistrată la Direcția public de Patrimoniu Târgu Jiu cu nr. 1632/02.03.2020;
- adresa nr. 1656/02.03.2020 a Direcției Publice de Patrimoniu Târgu Jiu, înregistrată la Primăria Municipiului Târgu Jiu cu nr. 10617/04.03.2020;
- adresa nr. 5232/18.02.2020 a Serviciului Agricol-Cadastru, înregistrată la Direcția Publică de Patrimoniu Târgu Jiu cu nr. 1620/02.03.2020;
- contractul de concesiune nr. 15365/15.05.2002;
- planul de amplasament și delimitare a imobilului teren în suprafață de 8 mp., din data de 31.01.2020;
- releveu apartament din data de 25.01.2020;
- adresa nr. 1767/04.03.2020 a Direcției Publice de Patrimoniu Târgu Jiu, înregistrată la Primăria Municipiului Târgu Jiu cu nr. 10895/05.03.2020;
- adresa nr. 51599/22.01.2020 a Serviciului Agricol-Cadastru, înregistrată la Direcția Publică de Patrimoniu Târgu Jiu cu nr. 1633/02.03.2020;
- cererea nr. 51599/14.11.2019 a doamnei Niță Livia;
- planul de amplasament și delimitare a imobilului teren în suprafață de 225 mp., din data de 11.11.2019;
- planul de amplasament și delimitare a imobilului teren în suprafață de 616 mp., din data de 11.11.2019;
- contractul de întreținere nr. 5370/05.04.1996;
- tabelul cuprinzând proprietarii ale căror terenuri, situate în orașul Târgu Jiu, raionul Gorj, regiunea Oltenia, se expropriază și se trec în proprietatea statului;
- adresa nr. 5376/18.02.2020 a Serviciului Agricol-Cadastru, înregistrată la Direcția Publică de Patrimoniu Târgu Jiu cu nr. 1623/02.03.2020;
- cererea nr. 5376/04.02.2020 a domnului Becheanu Dănuț;
- planul de amplasament și delimitare a imobilului teren în suprafață de 3 mp., din data de 18.12.2019;
- extrasul de carte funciară nr. 49636/25.07.2019 al Oficiului de Cadastru și Publicitate Imobiliară Gorj;

- certificatul de urbanism nr. 1372/14.08.2019;
- contractul de vânzare nr. 2817/22.05.2018;
- adresa nr. 1873/09.03.2020 a Direcției Publice de Patrimoniu Târgu Jiu, înregistrată la Primăria Municipiului Târgu Jiu cu nr. 11684/10.03.2020;
- adresa nr. 8490/02.03.2020 a Serviciului Agricol-Cadastru, înregistrată la Direcția Publică de Patrimoniu Târgu Jiu cu nr. 1791/05.03.2020;
- cererea nr. 8490/21.02.2020 a domnului Cuslea Marius Adrian;
- planul de situație întocmit de Cavaloiu Dumitru pentru imobilul teren în suprafață de 503 mp.;
- adresa nr. 8758/04.03.2020 a Serviciului Agricol-Cadastru, înregistrată la Direcția Publică de Patrimoniu Târgu Jiu cu nr. 1840/06.03.2020;
- cererea nr. 8758/24.02.2020 a doamnei Chirla Cecilia;
- planul de amplasament și delimitare a imobilului teren în suprafață de 16 mp., din data de 21.02.2020;
- contractul de concesiune nr. 24094/01.09.2002;
- actul adițional la contractul de concesiune nr. 24094/01.09.2002 încheiat la data de 05.12.2002;
- cererea nr. 427/07.01.2020 a doamnei Călugăru Mirela;
- adresa nr. 606/27.01.2020 a Direcției Publice de Patrimoniu Târgu Jiu, înregistrată la Primăria Municipiului Târgu Jiu nr. 4064/28.01.2020;
- încheierea nr. 52655/07.08.2019 a Oficiului de Cadastru și Publicitate Imobiliară Gorj;
- extrasul de carte funciară nr. 52655/07.08.2019;
- adresa nr. 57311/18.02.2019 a Serviciului Gospodărie Comunitară;
- certificatul de urbanism nr. 1927/19.11.2019;
- contractul de vânzare nr. 4652/01.08.2019;
- planul de amplasament și delimitare a imobilului teren în suprafață de 9 mp.;
- adresa nr. 2121/16.03.2020 a Direcției Publice de Patrimoniu Târgu Jiu, înregistrată la Primăria Municipiului Târgu Jiu nr. 12888/17.03.2020;
- adresa nr. 10143/10.03.2020 a Serviciului Agricol-Cadastru, înregistrată la Direcția Publică de Patrimoniu Târgu Jiu cu nr. 2053/13.03.2020;
- cererea nr. 10143/02.03.2020 a domnului Spânu V. Constantin, însoțită de cererea de recepție și declarație;
- planul de amplasament și delimitare a imobilului teren în suprafață de 16 mp. din data de 18.02.2020;
- adresa nr. 2179/18.03.2020 a Direcției Publice de Patrimoniu Târgu Jiu, înregistrată la Primăria Municipiului Târgu Jiu cu nr. 13302/19.03.2020;
- adresa nr. 12840/17.03.2020 a Serviciului Agricol-Cadastru, înregistrată la Direcția Publică de Patrimoniu Târgu Jiu cu nr. 2178/18.03.2020;
- planul de amplasament și delimitare a a bunului imobil cu suprafața de 32.634 mp., din data de 12.03.2020, întocmit de Ing. Banu Gheorghe;
- prevederile H.C.L. nr. 10/227.01.2020;
- raportul nr. 17353/27.04.2020 al Comisiei constituită pentru întocmirea și actualizarea Inventarului bunurilor care alcătuiesc domeniul privat al Municipiului Târgu Jiu prin Dispoziția nr. 2473/09.08.2019 a Primarului Municipiului Târgu Jiu;
- referatul de aprobare nr. 17354/27.04.2020 al Primarului Municipiului Târgu Jiu;
- prevederile art. 31, coroborat cu art. 36 din Legea nr. 18/1991 a Fondului Funciar, republicată;

- prevederile art. 129, alin. 2, lit. c din O.U.G. nr. 57/2019 privind Codul administrativ;

- avizul comisiilor de specialitate.

În temeiul art. 139, alin. 3, lit. g din O.U.G. nr. 57/2019 privind Codul administrativ,

HOTĂRĂȘTE:

Art.1. Se aprobă completarea Inventarului bunurilor care alcătuiesc domeniul privat al Municipiului Târgu Jiu, conform Anexei care se constituie parte integrantă din prezenta hotărâre, după cum urmează.

Art.2. Prevederile prezentei hotărâri vor fi duse la îndeplinire de Direcția Juridică și Administrație Publică, Serviciul Agricol-Cadastru și Direcția Publică de Patrimoniu Târgu Jiu.

Art.3. Prezenta hotărâre se comunică Direcției Juridice și Administrație Publică, Serviciului Agricol-Cadastru, Direcției Publice de Patrimoniu Târgu Jiu, Primarului Municipiului Târgu Jiu și Instituției Prefectului-Județul Gorj.

INIȚIATORUL PROIECTULUI DE HOTĂRÂRE,

PRIMAR,

Marcel – Laurențiu Romanescu



AVIZAT,

SECRETAR GENERAL,

Grigore Jianu

RAPORT
privind completarea Inventarului bunurilor care alcătuiesc domeniul privat al
Municipiului Târgu Jiu

Comisia constituită prin Dispoziția nr. 2473/09.08.2019 a Primarului
Municipiului Târgu Jiu, compusă din:

- Aurel Popescu - Viceprimarul Municipiului Târgu Jiu;
- Carmen Mihail Tătaru – director executiv adjunct Direcția Publică de Patrimoniu
Târgu Jiu;
- Costinel-Alexandru Grindeanu – șef Serviciu Patrimoniu;
- Mihai Mincă - director executiv Direcția Publică de Patrimoniu Târgu Jiu;
- Daniela Popescu – inspector Serviciul Agricol-Cadastru;
- Cornelia Toropu – inspector Serviciul Contabilitate;
- Pasăre Ermina-Taviana - șef Serviciul Urbanism;
- Ionela-Mihaela Sârbu-Vezure – Serviciul Juridic Contencios;
- Iulia Pecingină – Serviciul Concesionări.

În conformitate cu prevederile:

- O.U.G. nr. 57/03.07.2019 privind Codul administrativ;
- Legii nr. 287/2009 privind Codul Civil, republicată , cu modificările și completările
ulterioare;
- Legii nr. 7/1996 a cadastrului și a publicității imobiliare, republicată, cu modificările și
completările ulterioare;
- H.G. nr. 548/1999 privind aprobarea Normelor tehnice pentru întocmirea inventarului
bunurilor care alcătuiesc domeniul public al comunelor, orașelor, municipiilor și județelor.

Analizând următoarele documente:

- adresa nr. 1408/21.02.2020 a Direcției Publice de Patrimoniu Târgu Jiu,
înregistrată la Primăria Municipiului Târgu Jiu cu nr. 8548/21.02.2020;
- adresa nr. 1320/18.02.2020 a domnului Gegau Sorin, inginer geodez;
- planul de amplasament și delimitare a imobilului în suprafață de 5 mp., din data de
26.01.2020;
- planul de amplasament și delimitare a bunului imobil cu suprafața de 328 mp., din
data de 20.08.2003;
- otofotoplanul pentru suprafața de 280 mp.;
- ortofotoplanul pentru suprafața de 1.085 mp.;
- adresa nr. 8448/20.02.2020 a Serviciului Agricol-Cadastru, înregistrată la Direcția
public de Patrimoniu Târgu Jiu cu nr. 1632/02.03.2020;
- adresa nr. 1656/02.03.2020 a Direcției Publice de Patrimoniu Târgu Jiu, înregistrată
la Primăria Municipiului Târgu Jiu cu nr. 10617/04.03.2020;
- adresa nr. 5232/18.02.2020 a Serviciului Agricol-Cadastru, înregistrată la Direcția
Publică de Patrimoniu Târgu Jiu cu nr. 1620/02.03.2020;
- contractul de concesiune nr. 15365/15.05.2002;
- planul de amplasament și delimitare a imobilului teren în suprafață de 8 mp., din
data de 31.01.2020;
- releveu apartament din data de 25.01.2020;

- adresa nr. 1767/04.03.2020 a Direcției Publice de Patrimoniu Târgu Jiu, înregistrată la Primăria Municipiului Târgu Jiu cu nr. 10895/05.03.2020;
- adresa nr. 51599/22.01.2020 a Serviciului Agricol-Cadastru, înregistrată la Direcția Publică de Patrimoniu Târgu Jiu cu nr. 1633/02.03.2020;
- cererea nr. 51599/14.11.2019 a doamnei Niță Livia;
- planul de amplasament și delimitare a imobilului teren în suprafață de 225 mp., din data de 11.11.2019;
- planul de amplasament și delimitare a imobilului teren în suprafață de 616 mp., din data de 11.11.2019;
- contractul de întreținere nr. 5370/05.04.1996;
- tabelul cuprinzând proprietarii ale căror terenuri, situate în orașul Târgu Jiu, raionul Gorj, regiunea Oltenia, se expropriază și se trec în proprietatea statului;
- adresa nr. 5376/18.02.2020 a Serviciului Agricol-Cadastru, înregistrată la Direcția Publică de Patrimoniu Târgu Jiu cu nr. 1623/02.03.2020;
- cererea nr. 5376/04.02.2020 a domnului Becheanu Dănuț;
- planul de amplasament și delimitare a imobilului teren în suprafață de 3 mp., din data de 18.12.2019;
- extrasul de carte funciară nr. 49636/25.07.2019 al Oficiului de Cadastru și Publicitate Imobiliară Gorj;
- certificatul de urbanism nr. 1372/14.08.2019;
- contractul de vânzare nr. 2817/22.05.2018;
- adresa nr. 1873/09.03.2020 a Direcției Publice de Patrimoniu Târgu Jiu, înregistrată la Primăria Municipiului Târgu Jiu cu nr. 11684/10.03.2020;
- adresa nr. 8490/02.03.2020 a Serviciului Agricol-Cadastru, înregistrată la Direcția Publică de Patrimoniu Târgu Jiu cu nr. 1791/05.03.2020;
- cererea nr. 8490/21.02.2020 a domnului Cuslea Marius Adrian;
- planul de situație întocmit de Cavaloiu Dumitru pentru imobilul teren în suprafață de 503 mp.;
- adresa nr. 8758/04.03.2020 a Serviciului Agricol-Cadastru, înregistrată la Direcția Publică de Patrimoniu Târgu Jiu cu nr. 1840/06.03.2020;
- cererea nr. 8758/24.02.2020 a doamnei Chirla Cecilia;
- planul de amplasament și delimitare a imobilului teren în suprafață de 16 mp., din data de 21.02.2020;
- contractul de concesiune nr. 24094/01.09.2002;
- actul adițional la contractul de concesiune nr. 24094/01.09.2002 încheiat la data de 05.12.2002;
- cererea nr. 427/07.01.2020 a doamnei Călugăru Mirela;
- adresa nr. 606/27.01.2020 a Direcției Publice de Patrimoniu Târgu Jiu, înregistrată la Primăria Municipiului Târgu Jiu nr. 4064/28.01.2020;
- încheierea nr. 52655/07.08.2019 a Oficiului de Cadastru și Publicitate Imobiliară Gorj;
- extrasul de carte funciară nr. 52655/07.08.2019;
- adresa nr. 57311/18.02.2019 a Serviciului Gospodărie Comunitară;
- certificatul de urbanism nr. 1927/19.11.2019;
- contractul de vânzare nr. 4652/01.08.2019;
- planul de amplasament și delimitare a imobilului teren în suprafață de 9 mp.;
- adresa nr. 2121/16.03.2020 a Direcției Publice de Patrimoniu Târgu Jiu, înregistrată la Primăria Municipiului Târgu Jiu nr. 12888/17.03.2020;
- adresa nr. 10143/10.03.2020 a Serviciului Agricol-Cadastru, înregistrată la Direcția Publică de Patrimoniu Târgu Jiu cu nr. 2053/13.03.2020;
- cererea nr. 10143/02.03.2020 a domnului Spânu V. Constantin, însoțită de cererea de recepție și declarație;
- planul de amplasament și delimitare a imobilului teren în suprafață de 16 mp. din data de 18.02.2020;

- adresa nr. 2179/18.03.2020 a Direcției Publice de Patrimoniu Târgu Jiu, înregistrată la Primăria Municipiului Târgu Jiu cu nr. 13302/19.03.2020;
- adresa nr. 12840/17.03.2020 a Serviciului Agricol-Cadastru, înregistrată la Direcția Publică de Patrimoniu Târgu Jiu cu nr. 2178/18.03.2020;
- planul de amplasament și delimitare a a bunului imobil cu suprafața de 32.634 mp., din data de 12.03.2020, întocmit de Ing. Banu Gheorghe;
- prevederile H.C.L. nr. 10/27.01.2020;
- prevederile art. 31, coroborat cu art. 36 din Legea nr. 18/1991 a Fondului Funciar, republicată;
- prevederile art. 129, alin. 2, lit. c din și art. 139, alin. 3, lit. g O.U.G. nr. 57/2019 privind Codul administrativ;

Dar și următoarele precizări:

Imobilul teren în suprafață de 1.085 mp., situat în Târgu Jiu, strada Traian, identificat conform planului de amplasament anexat, imobilul teren în suprafață de 280 mp., situate în Târgu Jiu, strada Constantin Staciovici Brănișteanu, identificat conform planului de amplasament anexat și imobilul teren în suprafață de 324 mp., situate în Târgu Jiu, zona Vădeni-Jiu (drum centură), identificat conform planului de amplasament anexat, nu figurează înscrise în Inventarul bunurilor care aparțin domeniului privat al Municipiului Târgu Jiu și nu au făcut obiectul legilor fondului funciar și nici al H.G. nr. 834/1994.

Imobilul teren în suprafață de 8 mp., situat în Târgu Jiu, strada 9 Mai, bl. 15, sc. 1, ap. 2, județul Gorj nu este înscris în Inventarul bunurilor care alcătuiesc domeniul privat al Municipiului Târgu Jiu, fiind edificat un balcon pe acesta domnul Căpățână Florin solicită suplimentarea suprafeței de teren pe care o are în concesiune, conform contractului nr. 15365/15.05.2002.

Terenul în suprafață de 3 mp., situat lângă bl. 20 nu figurează înscris în Inventarul bunurilor care aparțin domeniului privat al Municipiului Târgu Jiu, iar domnul Becheru Dănuț solicit atribuirea unui drept de folosință asupra terenului în vederea edificării unui balcon.

Terenul în suprafață de 225 mp., situat în Târgu Jiu, strada 14 Octombrie, nr. 136, T 208, P 134/2, județul Gorj nu figurează înscris în Inventarul bunurilor care aparțin domeniului privat al Municipiului Târgu Jiu, iar doamna Niță Livia solicită atribuirea acestuia în concesiune.

La cererea doamnei Chirla Cecilia, proprietara apartamentului situat în Târgu Jiu, strada Minerilor, bl. 12, sc. 4, ap. 61, Serviciul Agricol-Cadastru a solicitat înscrierea în Inventarul bunurilor care aparțin domeniului privat al Municipiului Târgu Jiu a terenului în suprafață de 16 mp., situat în Târgu Jiu, strada Minerilor, lângă bl. 12, sc. 4, ap. 61.

Terenul în suprafață de 9 mp., situat în strada 1 Decembrie 1918, lângă bloc 12, județul Gorj are un certificat de urbanism nr. 1927/19.11.2019 pentru creare gol acces în exterior, scară acces, rampă și schimbării destinației din spațiu de locuit în cabinet medical.

Precizăm faptul că suprafața de 9 mp., este compusă din suprafața de 4 mp., ce se află sub proiecția balcoanelor de la etaj și 5 mp., adiacent blocului 12, suprafață ce nu se regăsește înscrisă în Registrul spațiilor verzi din Municipiul Târgu Jiu, conform adresei nr. 57311/18.02.2019.

De asemenea, domnul Spînu V. Constantin a solicitat un drept de folosință asupra terenului în suprafață de 16 mp., situat în Târgu Jiu, strada Olari, lângă bloc. 12, sc. 1, ap. 2, pe care este edificat un balcon din anul 1994, iar în urma verificărilor s-a constatat faptul că terenul nu se află înscris în Inventarul bunurilor care aparțin domeniului privat al Municipiului Târgu Jiu.










De altfel, Direcția Publică de Patrimoniu Târgu Jiu a transmis adresa nr. 2179/18.03.2020, înregistrată la Primăria Municipiului Târgu Jiu cu nr. 13302/19.03.2020 prin care solicită înscrierea în Inventarul bunurilor care aparțin domeniului privat al Municipiului Târgu Jiu, a unui teren în suprafață de 32.634 mp., Ferma 8, situat în Târgu Jiu, strada Ana Ipătescu, județul Gorj.

Terenul în suprafață de 21 mp., situate în Municipiul Târgu Jiu, Aleea Castanilor, langa bl.1, sc.2, ap.22, parter, a fost introdus în Inventarul bunurilor care aparțin domeniului privat al Municipiului Târgu Jiu, dar nu a fost creată o poziție pentru acesta, motiv pentru care se introduce la Secțiunea 1, Capitolul 3 la poziția nr. 43, conform H.C.L. nr. 10/27.01.2020.

Conform adreselor Direcției Publice de Patrimoniu Târgu Jiu, prevăzute în preambul, niciunul dintre terenuri nu se regăsește înscris în Inventarul bunurilor care alcătuiesc domeniul privat al Municipiului Târgu Jiu, motiv pentru care se impune completarea Inventarului bunurilor care aparțin domeniului privat al Municipiului Târgu Jiu cu pozițiile prevăzute în Anexă.

Față de cele expuse mai sus, Comisia constituită prin Dispoziția nr. 2473/09.08.2019 a Primarului Municipiului Târgu Jiu propune completarea Inventarului bunurilor care alcătuiesc domeniul privat al Municipiului Târgu Jiu, conform Anexei care se constituie parte integrantă din prezenta hotărâre.

Comisia constituită prin Dispoziția nr. 2473/09.08.2019 a Primarului Municipiului Târgu Jiu:

- Aurel Popescu -Viceprimarul Municipiului Târgu Jiu ;
- Carmen Mihail Tătaru– director executiv adjunct Direcția Publică de Patrimoniu Târgu Jiu ;
- Costinel-Alexandru Grindeanu–șef Serviciu Patrimoniu ;
- Mihai Mincă – director executiv Direcția Publică de Patrimoniu Târgu Jiu ;
- Daniela Popescu – inspector Serviciul Agricol-Cadastru ;
- Cornelia Toropu – inspector Serviciul Contabilitate ;
- Pasăre Ermina-Taviana - șef Serviciul Urbanism ;
- Ionela-Mihaela Sârbu-Vezure – Serviciul Juridic Conteneios ;
- Iulia Pecingină – Serviciul Concesionări 

REFERAT DE APROBARE

la proiectul de hotărâre privind completarea Inventarului bunurilor care alcătuiesc domeniul privat al Municipiului Târgu Jiu

Având în vedere:

- adresa nr. 1408/21.02.2020 a Direcției Publice de Patrimoniu Târgu Jiu, înregistrată la Primăria Municipiului Târgu Jiu cu nr. 8548/21.02.2020;
- adresa nr. 1320/18.02.2020 a domnului Gegau Sorin, inginer geodez;
- planul de amplasament și delimitare a imobilului în suprafață de 5 mp., din data de 26.01.2020;
- planul de amplasament și delimitare a bunului imobil cu suprafața de 328 mp., din data de 20.08.2003;
- ortofotoplanul pentru suprafața de 280 mp.;
- ortofotoplanul pentru suprafața de 1.085 mp.;
- adresa nr. 8448/20.02.2020 a Serviciului Agricol-Cadastru, înregistrată la Direcția public de Patrimoniu Târgu Jiu cu nr. 1632/02.03.2020;
- adresa nr. 1656/02.03.2020 a Direcției Publice de Patrimoniu Târgu Jiu, înregistrată la Primăria Municipiului Târgu Jiu cu nr. 10617/04.03.2020;
- adresa nr. 5232/18.02.2020 a Serviciului Agricol-Cadastru, înregistrată la Direcția Publică de Patrimoniu Târgu Jiu cu nr. 1620/02.03.2020;
- contractul de concesiune nr. 15365/15.05.2002;
- planul de amplasament și delimitare a imobilului teren în suprafață de 8 mp., din data de 31.01.2020;
- releveu apartament din data de 25.01.2020;
- adresa nr. 1767/04.03.2020 a Direcției Publice de Patrimoniu Târgu Jiu, înregistrată la Primăria Municipiului Târgu Jiu cu nr. 10895/05.03.2020;
- adresa nr. 51599/22.01.2020 a Serviciului Agricol-Cadastru, înregistrată la Direcția Publică de Patrimoniu Târgu Jiu cu nr. 1633/02.03.2020;
- cererea nr. 51599/14.11.2019 a doamnei Niță Livia;
- planul de amplasament și delimitare a imobilului teren în suprafață de 225 mp., din data de 11.11.2019;
- planul de amplasament și delimitare a imobilului teren în suprafață de 616 mp., din data de 11.11.2019;
- contractul de întreținere nr. 5370/05.04.1996;
- tabelul cuprinzând proprietarii ale căror terenuri, situate în orașul Târgu Jiu, raionul Gorj, regiunea Oltenia, se expropriază și se trec în proprietatea statului;
- adresa nr. 5376/18.02.2020 a Serviciului Agricol-Cadastru, înregistrată la Direcția Publică de Patrimoniu Târgu Jiu cu nr. 1623/02.03.2020;
- cererea nr. 5376/04.02.2020 a domnului Becheanu Dănuț;
- planul de amplasament și delimitare a imobilului teren în suprafață de 3 mp., din data de 18.12.2019;
- extrasul de carte funciară nr. 49636/25.07.2019 al Oficiului de Cadastru și Publicitate Imobiliară Gorj;
- certificatul de urbanism nr. 1372/14.08.2019;
- contractul de vânzare nr. 2817/22.05.2018;

- adresa nr. 1873/09.03.2020 a Direcției Publice de Patrimoniu Târgu Jiu, înregistrată la Primăria Municipiului Târgu Jiu cu nr. 11684/10.03.2020;
- adresa nr. 8490/02.03.2020 a Serviciului Agricol-Cadastru, înregistrată la Direcția Publică de Patrimoniu Târgu Jiu cu nr. 1791/05.03.2020;
- cererea nr. 8490/21.02.2020 a domnului Cuslea Marius Adrian;
- planul de situație întocmit de Cavaloiu Dumitru pentru imobilul teren în suprafață de 503 mp.;
- adresa nr. 8758/04.03.2020 a Serviciului Agricol-Cadastru, înregistrată la Direcția Publică de Patrimoniu Târgu Jiu cu nr. 1840/06.03.2020;
- cererea nr. 8758/24.02.2020 a doamnei Chirla Cecilia;
- planul de amplasament și delimitare a imobilului teren în suprafață de 16 mp., din data de 21.02.2020;
- contractul de concesiune nr. 24094/01.09.2002;
- actul adițional la contractul de concesiune nr. 24094/01.09.2002 încheiat la data de 05.12.2002;
- cererea nr. 427/07.01.2020 a doamnei Călugăru Mirela;
- adresa nr. 606/27.01.2020 a Direcției Publice de Patrimoniu Târgu Jiu, înregistrată la Primăria Municipiului Târgu Jiu nr. 4064/28.01.2020;
- încheierea nr. 52655/07.08.2019 a Oficiului de Cadastru și Publicitate Imobiliară Gorj;
- extrasul de carte funciară nr. 52655/07.08.2019;
- adresa nr. 57311/18.02.2019 a Serviciului Gospodărie Comunitară;
- certificatul de urbanism nr. 1927/19.11.2019;
- contractul de vânzare nr. 4652/01.08.2019;
- planul de amplasament și delimitare a imobilului teren în suprafață de 9 mp.;
- adresa nr. 2121/16.03.2020 a Direcției Publice de Patrimoniu Târgu Jiu, înregistrată la Primăria Municipiului Târgu Jiu nr. 12888/17.03.2020;
- adresa nr. 10143/10.03.2020 a Serviciului Agricol-Cadastru, înregistrată la Direcția Publică de Patrimoniu Târgu Jiu cu nr. 2053/13.03.2020;
- cererea nr. 10143/02.03.2020 a domnului Spânu V. Constantin, însoțită de cererea de recepție și declarație;
- planul de amplasament și delimitare a imobilului teren în suprafață de 16 mp. din data de 18.02.2020;
- adresa nr. 2179/18.03.2020 a Direcției Publice de Patrimoniu Târgu Jiu, înregistrată la Primăria Municipiului Târgu Jiu cu nr. 13302/19.03.2020;
- adresa nr. 12840/17.03.2020 a Serviciului Agricol-Cadastru, înregistrată la Direcția Publică de Patrimoniu Târgu Jiu cu nr. 2178/18.03.2020;
- planul de amplasament și delimitare a a bunului imobil cu suprafața de 32.634 mp., din data de 12.03.2020, întocmit de Ing. Banu Gheorghe;
- prevederile H.C.L. nr. 10/227.01.2020;
- raportul nr. _____ al Comisiei constituită pentru întocmirea și actualizarea Inventarului bunurilor care alcătuiesc domeniul privat al Municipiului Târgu Jiu prin Dispoziția nr. 2473/09.08.2019 a Primarului Municipiului Târgu Jiu;
- prevederile art. 31, coroborat cu art. 36 din Legea nr. 18/1991 a Fondului Funciar, republicată;
- prevederile art. 129, alin. 2, lit. c și art. 139, alin. 3, lit. g din O.U.G. nr. 57/2019 privind Codul administrativ.

Oportunitatea modificării Inventarului bunurilor care aparțin domeniului privat al Municipiului Târgu Jiu, în sensul celor prezentate mai sus rezultă atât din dispozițiile legale în materie cât și din necesitatea întocmirii documentelor contabile și de inventariere, precum și de publicitatea imobiliară, motiv pentru care, în cazul în care Consiliul Local al Municipiului Târgu Jiu constată că sunt îndeplinite condițiile de oportunitate, propun adoptarea hotărârii în conținutul și forma din proiect.

PRIMAR,
Marcel-Laurentiu Romanescu

